





Explicació del logotip

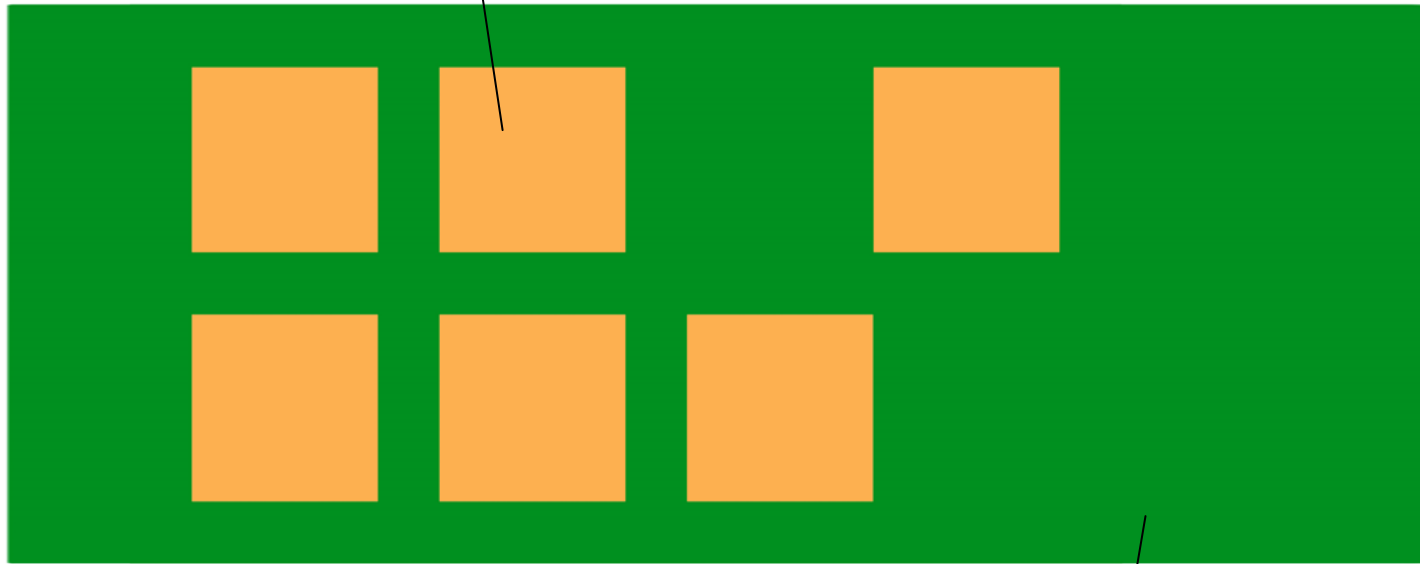


viavalles.cat

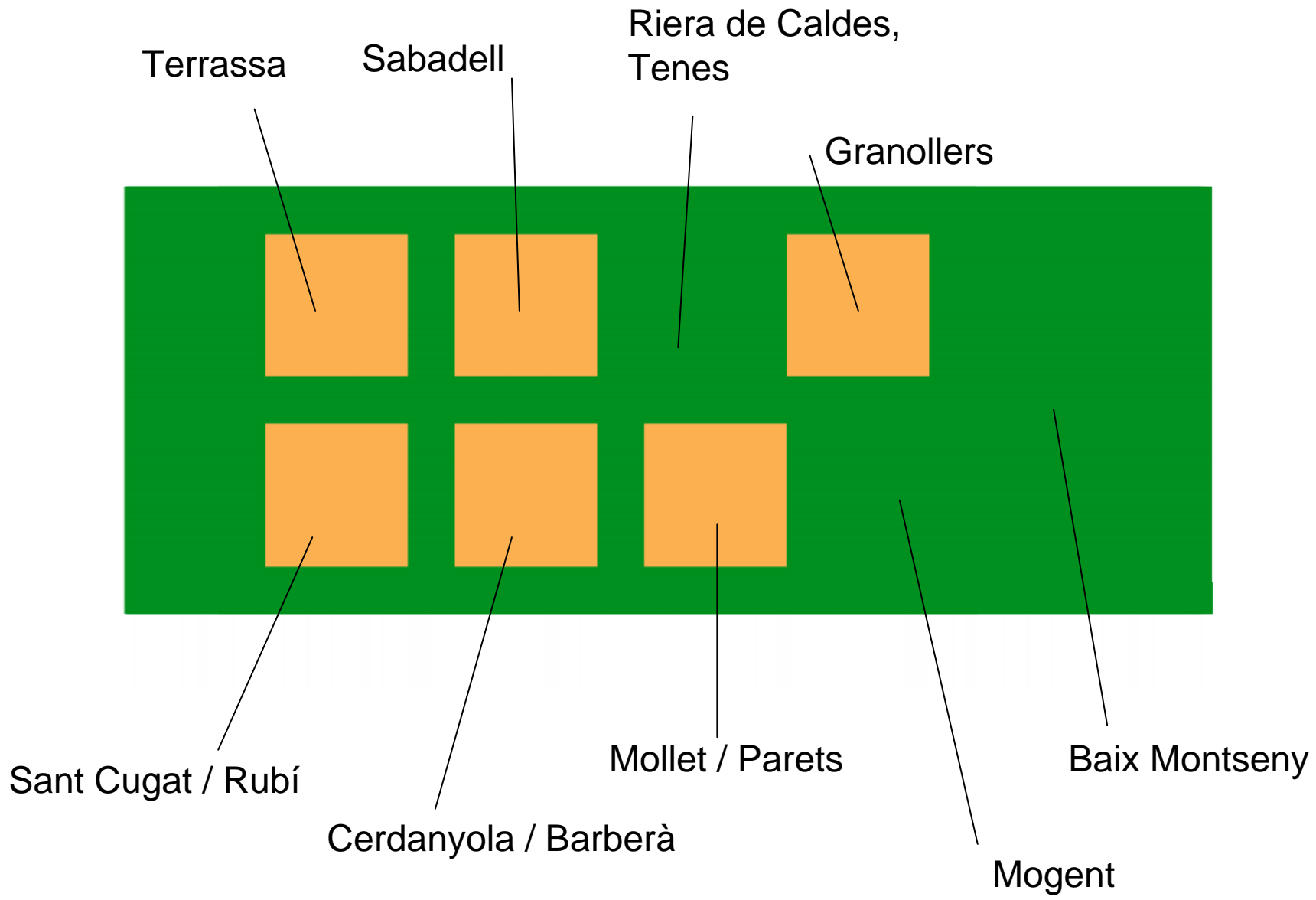


El Vallès com a 6 polaritats: interpretació de l'estructura

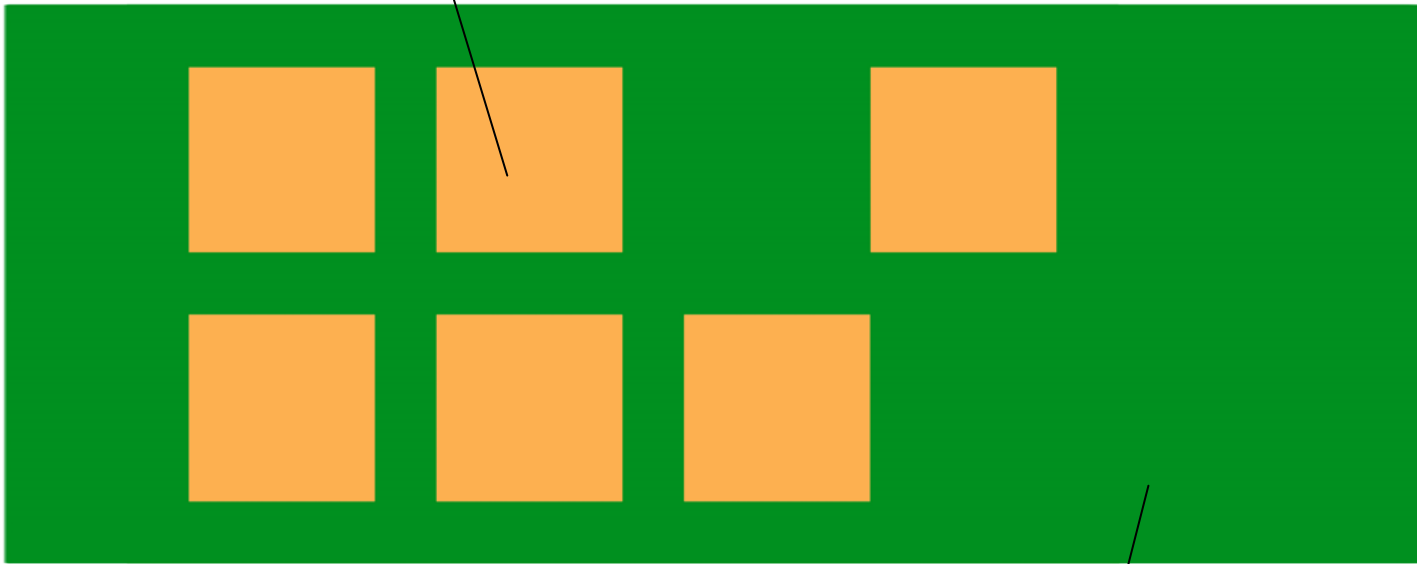
Sistemes urbans



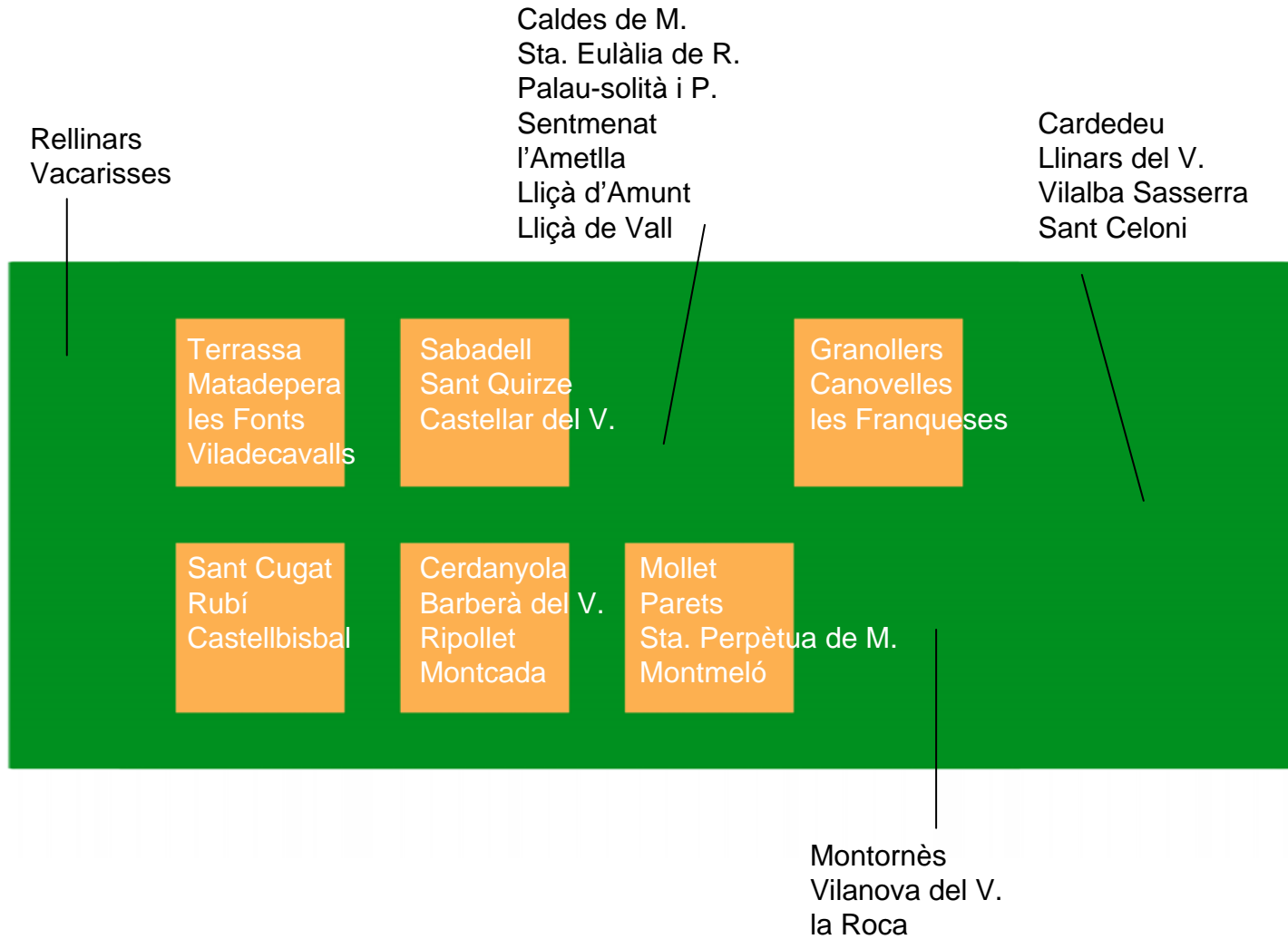
Espais oberts



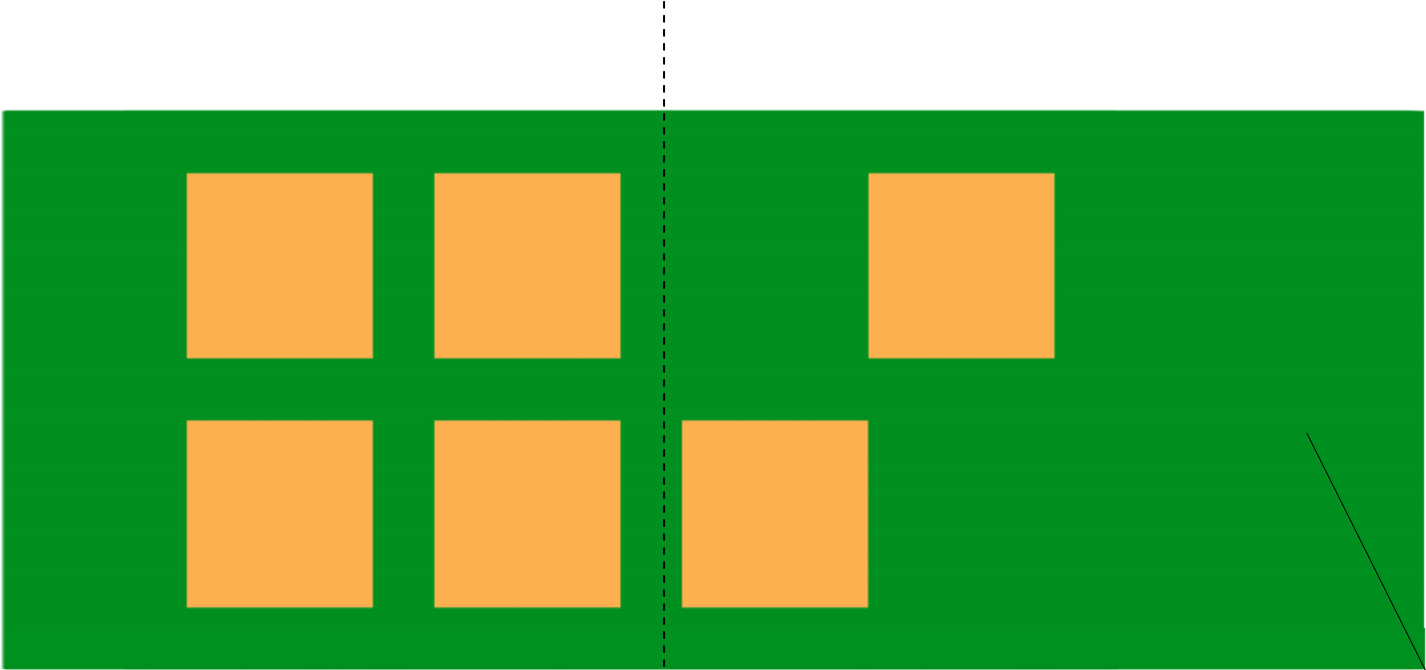
Sistemes urbans amb nucli capital



Sistemes sense aglomeració



Una estructura de molts municipis

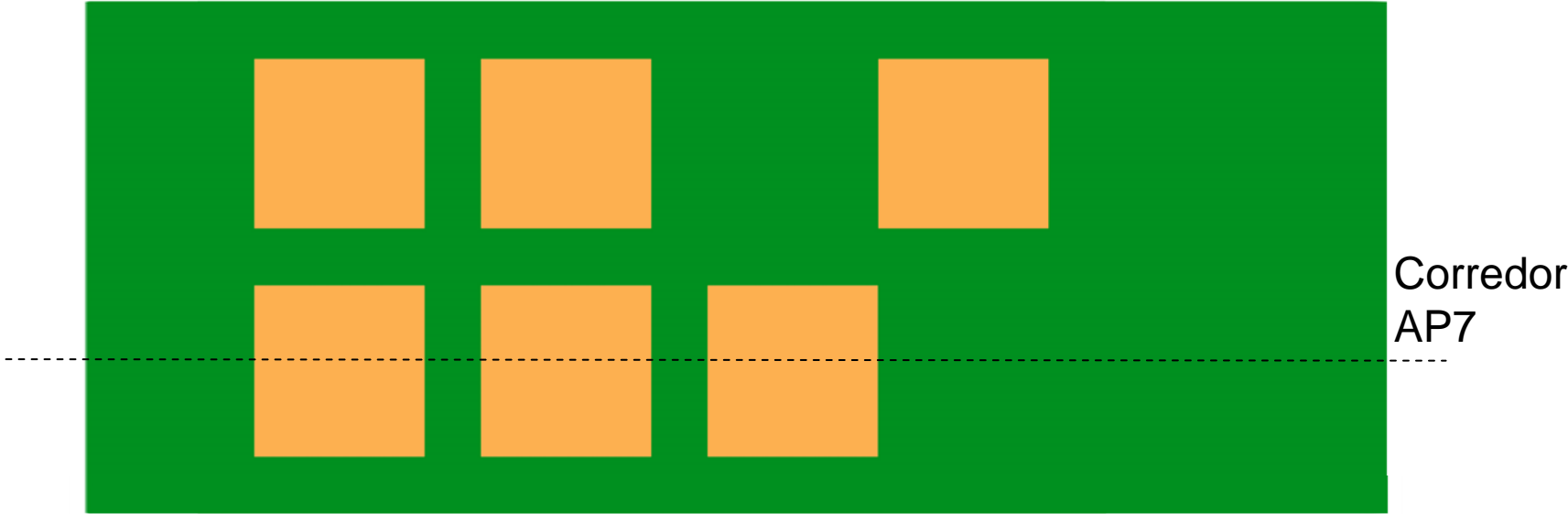


Vallès Occidental

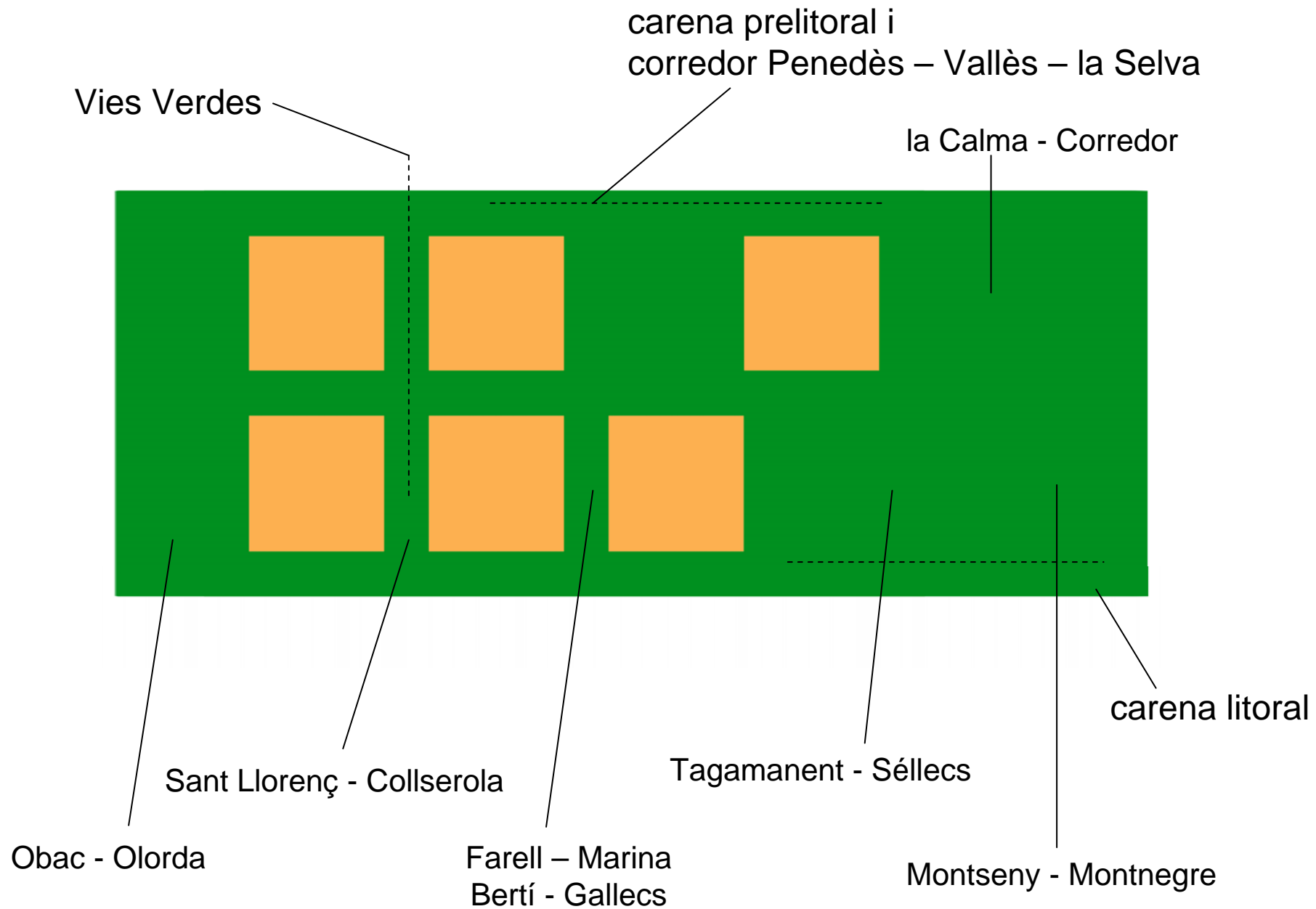
Vallès Oriental

(Baix Montseny)

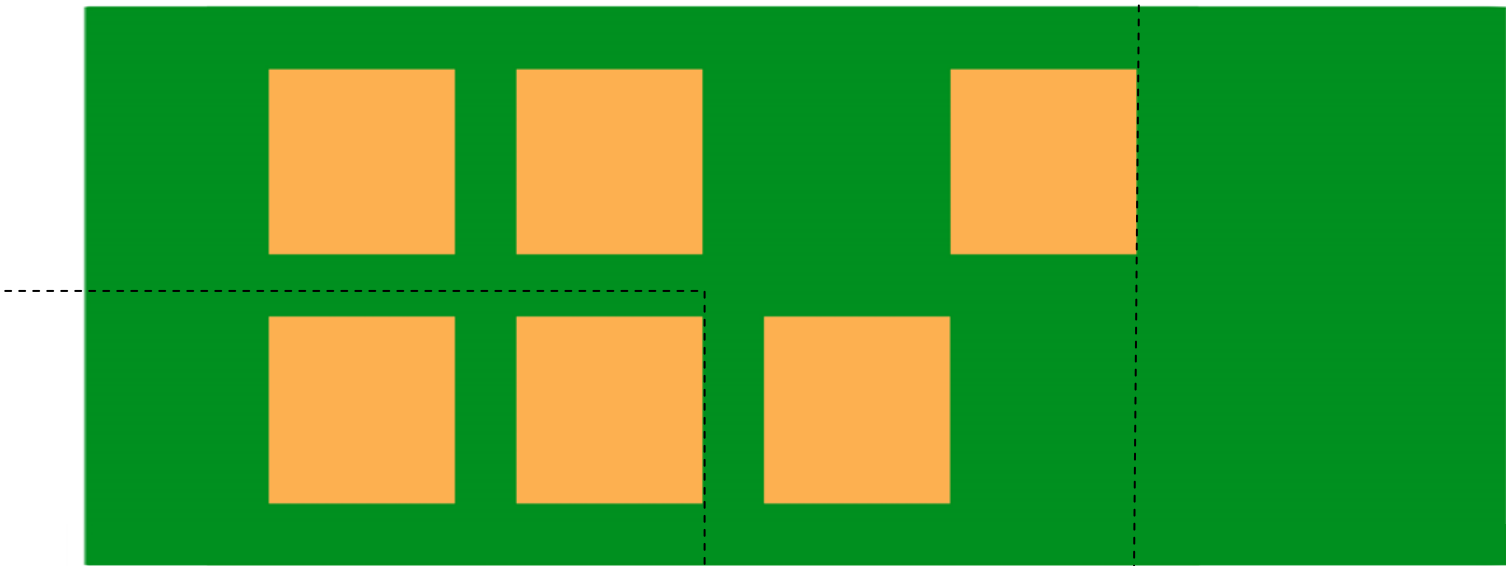
Capitals històriques



Ciutats emergents

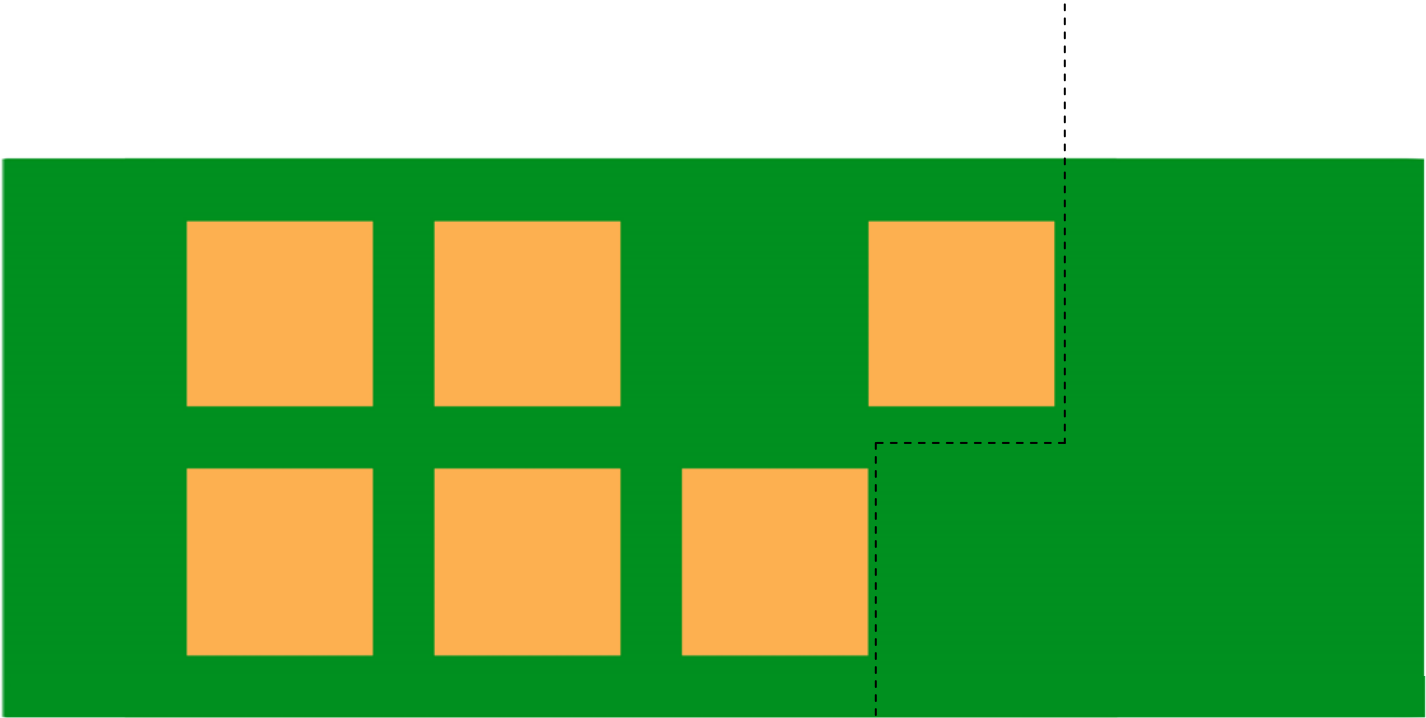


Segona corona metropolitana



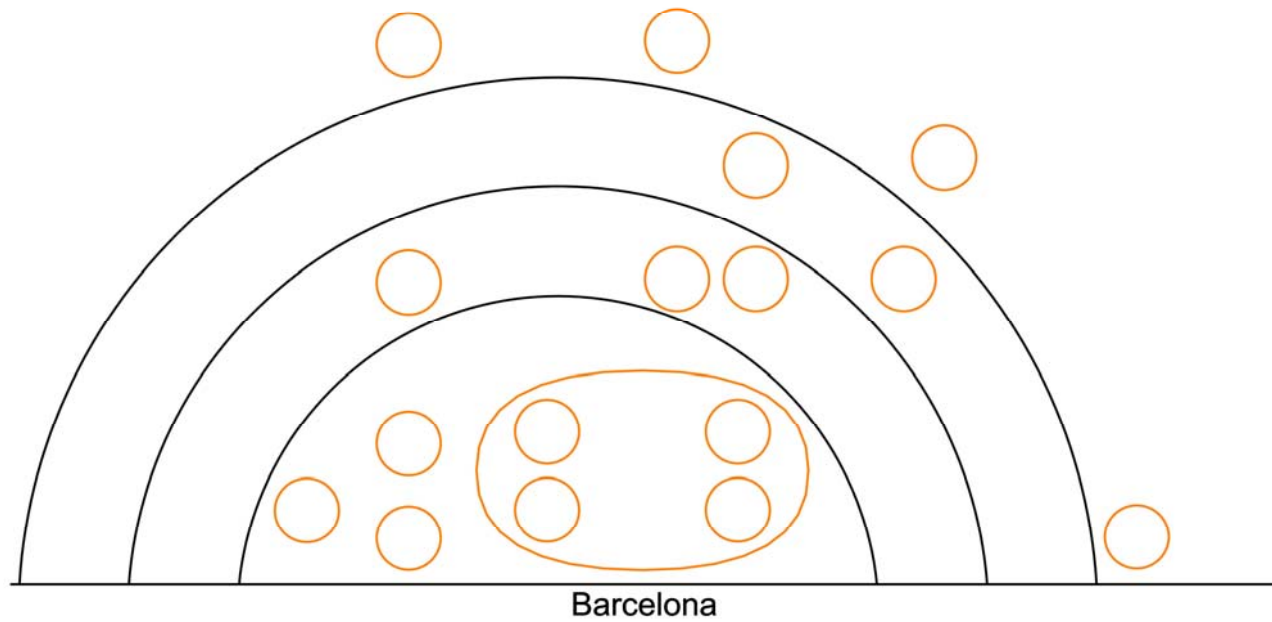
Primera corona metropolitana

Tercera corona metropolitana

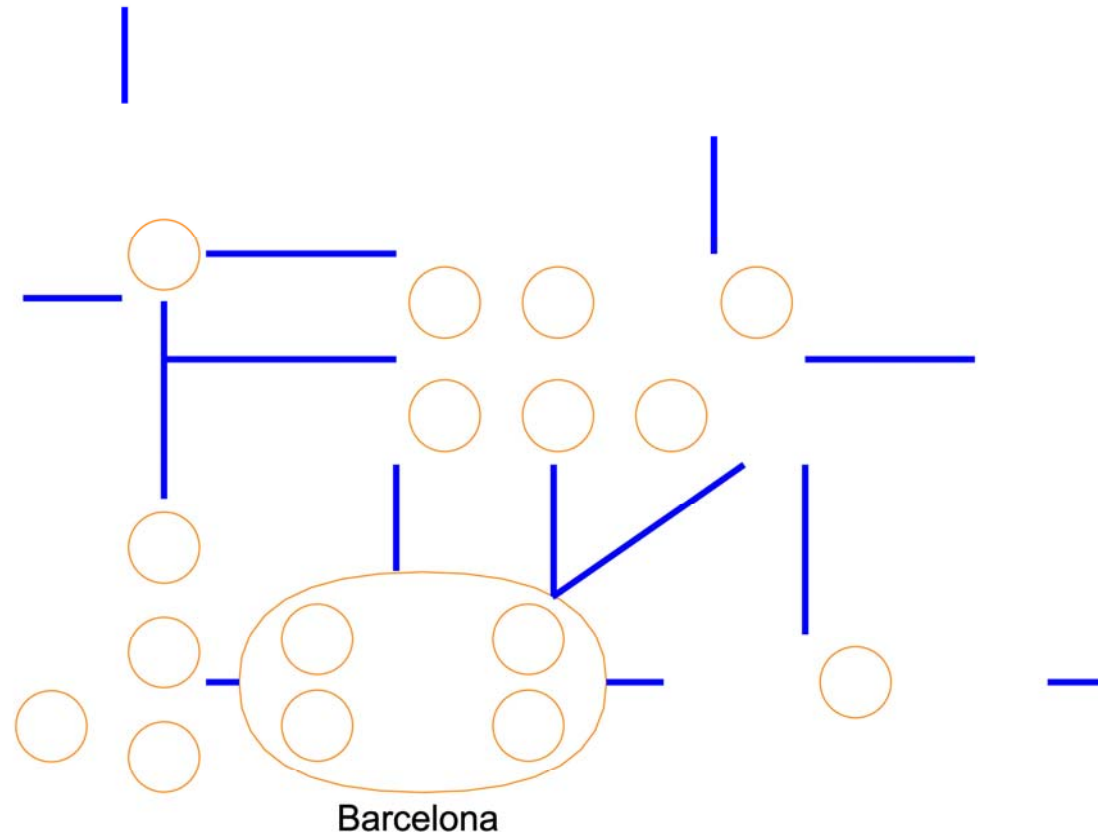


Territori metropolità (continus urbans)

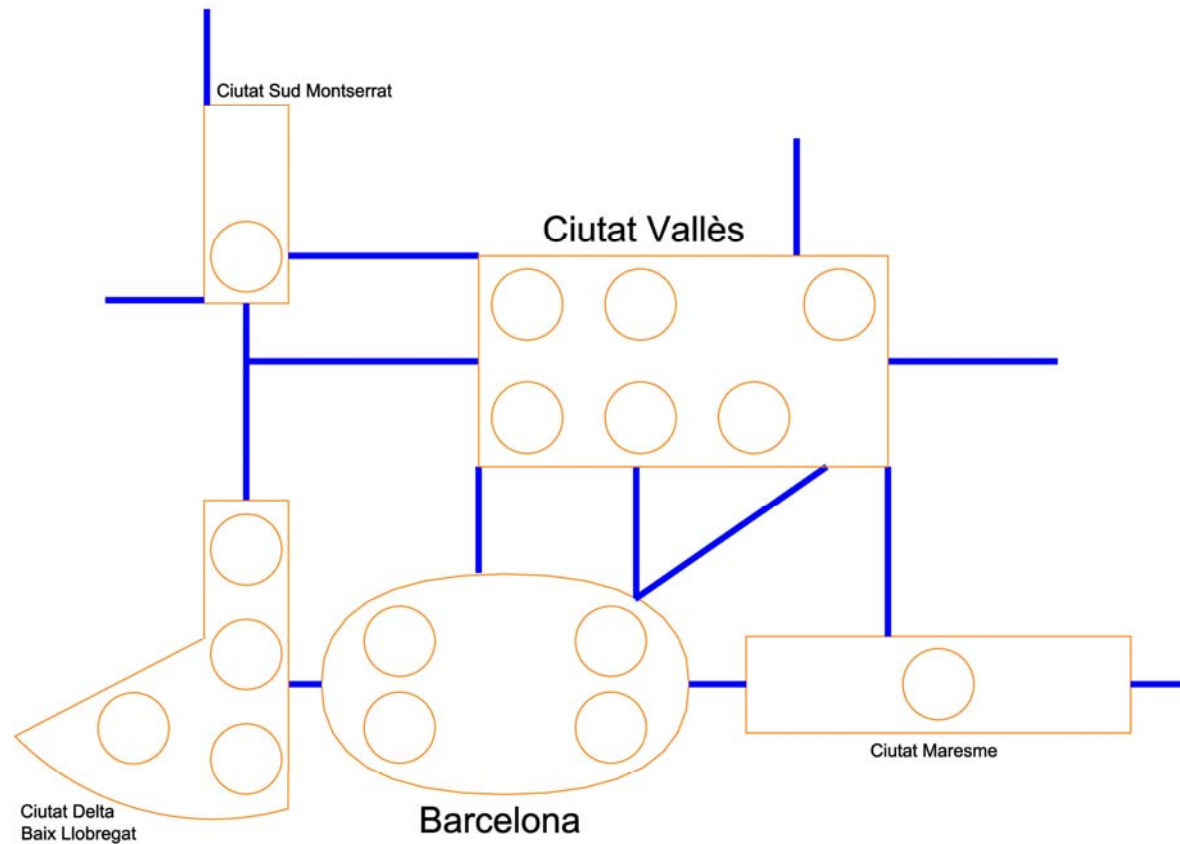
Fora metròpoli



És la metròpoli un sistema de corones de perifèria gradual ?



És l'Àrea metropolitana = una Ciutat (1), de Ciutats (14) ?
(una capital estructurada i una perifèria dispersa)



o millor, l'Àrea metropolitana ha de ser:
una Ciutat (1), de Ciutats (5), de Ciutats (14)


(una major complexitat implica una millor estructura)

Baix Llobregat


Vallès

Capitals
històriques

Ciutats
emergents



Contex: l'espai estratègic del corredor prelitoral: de Martorell a Granollers



Un projecte: **Via Vallès**



Abril 2009